

【東日本大震災津波】社会資本の復旧・復興ロードマップ

基準日：平成27年12月31日（平成28年1月25日公表）

策定の趣旨

◆ 被災者の今後の生活設計・再建等に資するよう、身近な社会資本の整備に関する情報を定期的に提供

被災者や被災地の事業者が、今後の生活再建・事業再開等を具体的に検討するためには、県民生活に身近な社会資本の復旧・復興の工程についての情報が不可欠です。また、本格復興の着実な推進を、目に見える形で広く情報発信する必要があります。このため、県では、現時点における県民生活に身近な社会資本（主要8分野）の復旧・復興事業の動きや今後の見通しについて情報提供を行うものです。なお、記載している工程等については、様々な要因により変更等が必要になる可能性があることから、定期的に最新のデータに更新していきます。

ロードマップの構成

◆ 主要8分野について掲載

- ① 海岸保全施設
- ② 復興まちづくり
- ③ 復興道路等
- ④ 災害公営住宅
- ⑤ 漁港
- ⑥ 港湾
- ⑦ 医療（病院、医科診療所）
- ⑧ 教育（小学校、中学校、高等学校）

◆ 総括と市町村別の2種類で構成

- 1 総括表
 - ① 復旧・復興事業の動き
 - ② 分野別の着工・完成箇所割合
 - ③ 事業計画掲載箇所一覧
 - ④ 復旧・復興ロードマップの見方
- 2 市町村別工程表
 - ① 各事業箇所の位置図
 - ② 年度別の整備スケジュール

ロードマップの更新

◆ 更新頻度

事業計画の策定や許認可に関する手続き、復旧・復興事業に係る工事が具体的に進捗してきていることから、その進捗状況を分かりやすくお知らせするため、四半期ごとに基準日を定め、定期的に最新のデータに更新していきます。

◆ 工程上の主要課題

- ① 自治体職員の不足
 - ② 労働者や建設資材の調整
 - ③ 用地取得期間の長期化
- 公表している工程を達成するためには、上記課題の解決が必要です。

◆ 情報発信

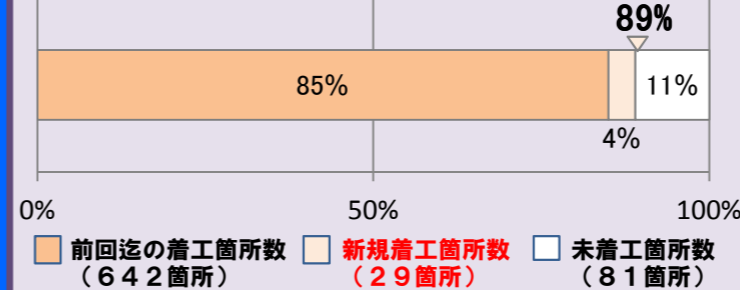
社会資本の復旧・復興ロードマップは、これまでに策定したものを併せ、県のホームページで公表しています。

(<http://www.pref.iwate.jp/anzen/machizukuri/18200/001811.html>)

復旧・復興事業の動き

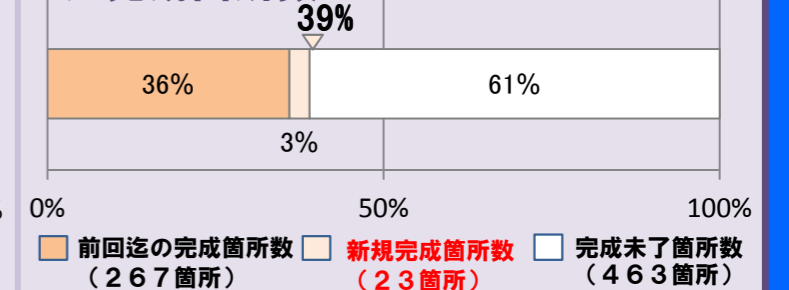
◆ 前回の公表時点（基準日：平成27年9月30日）から、今回の更新までの期間の復興事業の進捗状況を『工事の着工と完成』に着目し整理しています。全箇所数：752箇所

◆ 着工箇所数



※ 着工：3%増加し、全箇所の89%

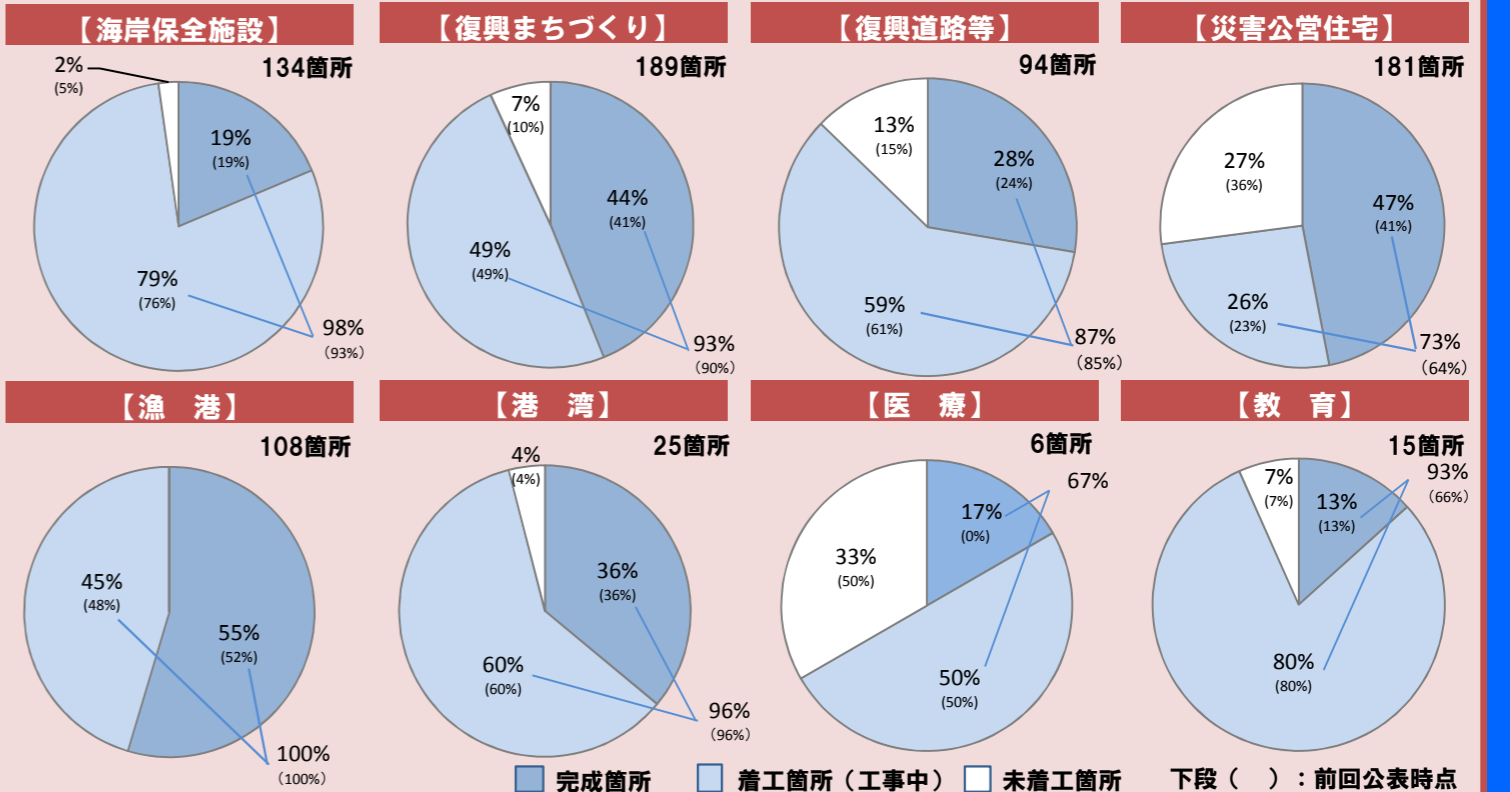
◆ 完成箇所数



※ 完成：3%増加し、全箇所の39%

分野別の着工・完成箇所割合

◆ 社会資本の主要8分野における分野別の着工箇所と完成箇所の割合を整理しています。

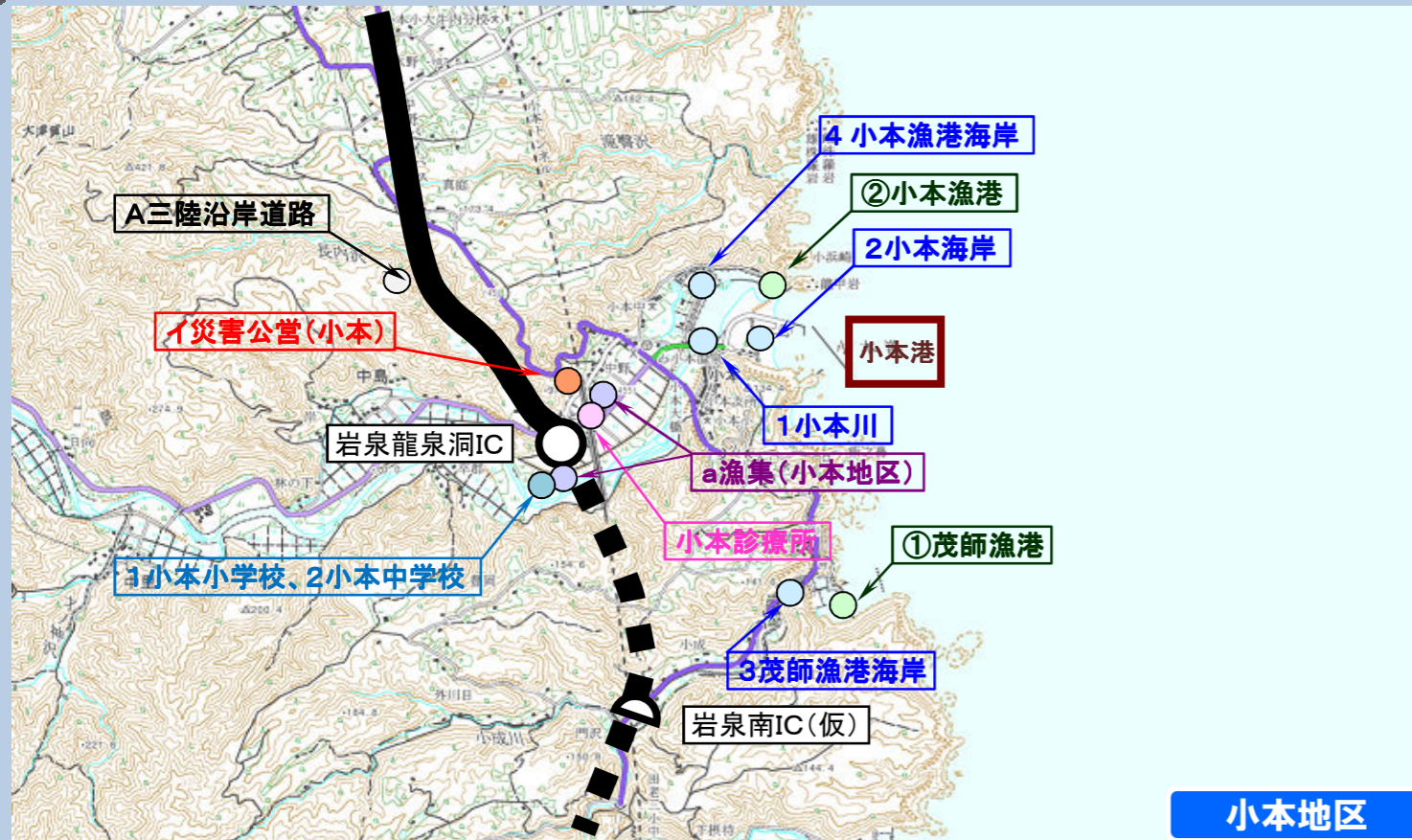


【お問い合わせ先】岩手県復興局まちづくり再生課 (019-629-6935)

社会資本の復旧・復興ロードマップ【岩泉町】

基準日：平成27年12月31日（平成28年1月25日公表）

心はひとつ いのちの海に 未来を拓く岩泉



小本地区



岩泉地区



安家地区

分野区分	細分項目等	事業主体	路線・箇所名等	事業概要	年度別整備スケジュール					
					第1期 (基金復興期間)			第2期 (本給復興期間)		第3期 (更なる展開への連結期間)
					H23	H24	H25	H26	H27	H28
海岸保全施設	一般海岸	県	1 小本川	(三陸高潮) 防潮堤L=0.2km	用地、設計等	★工事				
			2 小本海岸	(災害復旧) 防潮堤L=0.3km	■H25.3完成					
	漁港海岸	町	3 茂師漁港海岸	(災害復旧) 防潮堤L=0.1km、水門N=1基 他	用地、設計等	★工事				
			4 小本漁港海岸	(災害復旧) 防潮堤L=0.2km、水門N=1基 他	■H25.3完成					
復興道路等	復興支援道路	国	A 三陸沿岸道路	田老岩泉道路 (田老北～岩泉)	★用地買収、工事等 ◆H25.3.27起工式					
		県	B (主) 久慈岩泉線	龍泉洞	■H24.8.28供用開始					
				大月峠	◆H25.12着工	★工事				
復興漁業集落防災機能強化	町	a 小本地区	対象戸数:59戸 (民59戸)	★測量、設計、用地買収等を行い、順次工事に着手 ◆H27.8着工						
		災害公営住宅	町	ア 森の越 (単独)	木造戸数:15戸	■H25.5完成				
イ 小本 (単独)	木造戸数:20戸 RC造戸数:16戸			■H26.3完成						
漁港	漁港	県	① 茂師漁港	(漁港災害) 防波堤L=493m、岸壁L=280m 他	■H27.3完成					
		町	② 小本漁港	(漁港災害) 防波堤L=103m、岸壁L=844m 他	■H27.3完成					
港湾	小本港	県	小本浜地区	(港湾災害復旧) 防波堤L=871m、岸壁L=119m、物揚場L=105m他	■H27.9完成					
医療	医科診療所	町	小本診療所	診療所施設整備	■H27.12完成					
教育	小学校	町	1 小本小学校	(災害復旧) 移転	用地、設計等	★工事				移転完了まで仮設校舎を使用
	中学校	町	2 小本中学校	(災害復旧) 移転	用地、設計等	★工事				移転完了まで仮設校舎を使用