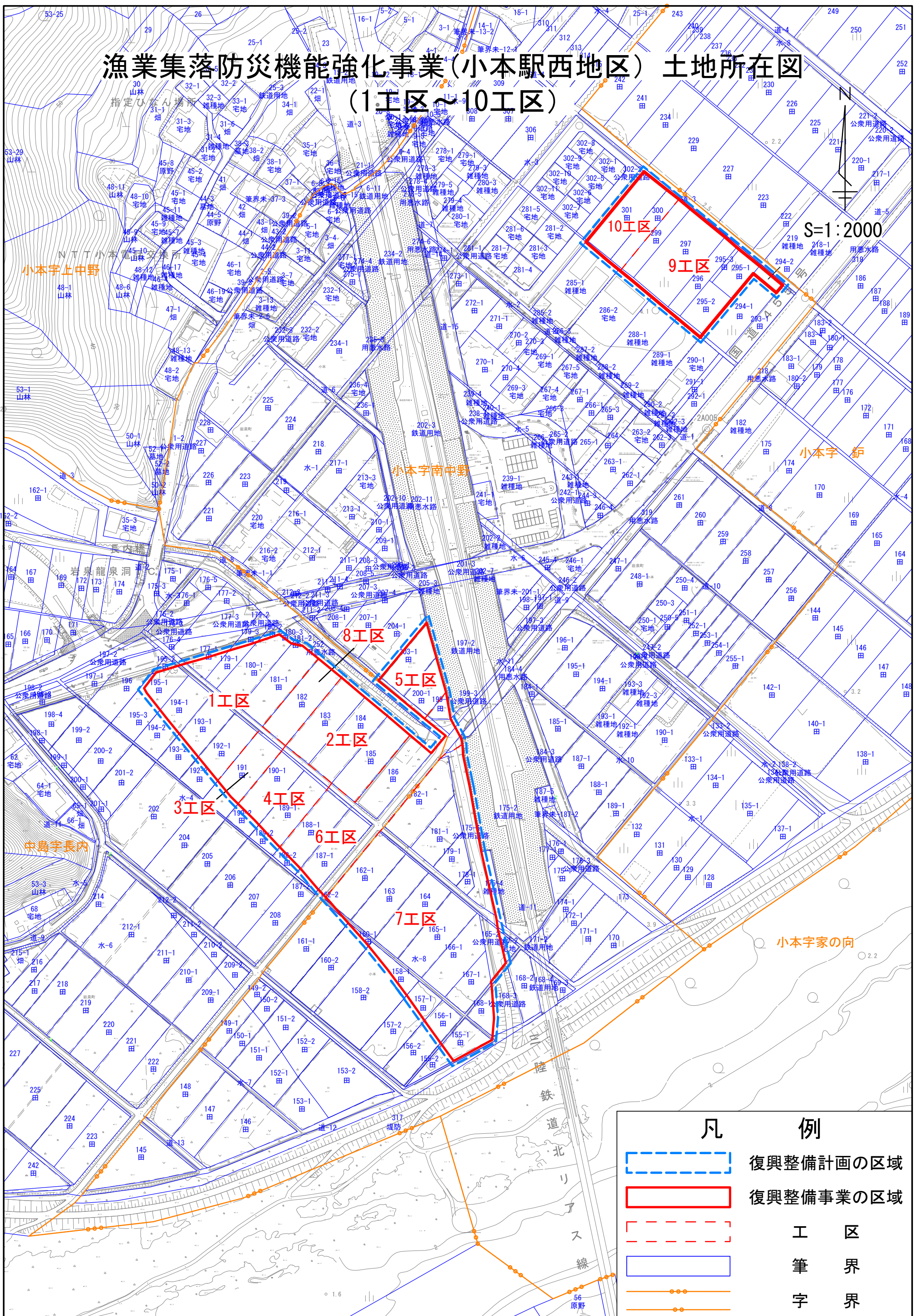




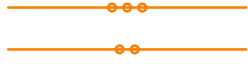


漁業集落防災機能強化事業(小本駅西地区) 土地所在図 (1工区~10工区)

S=1:2000



凡 例	
	復興整備計画の区域
	復興整備事業の区域
	工 区
	筆 界
	字 界